



Elinkeino-, liikenne- ja
ympäristökeskus

Vaelluskalavesistöjen määrittely, koski- ja virta-alueet ja kalastusluvut

Olli Ylönen

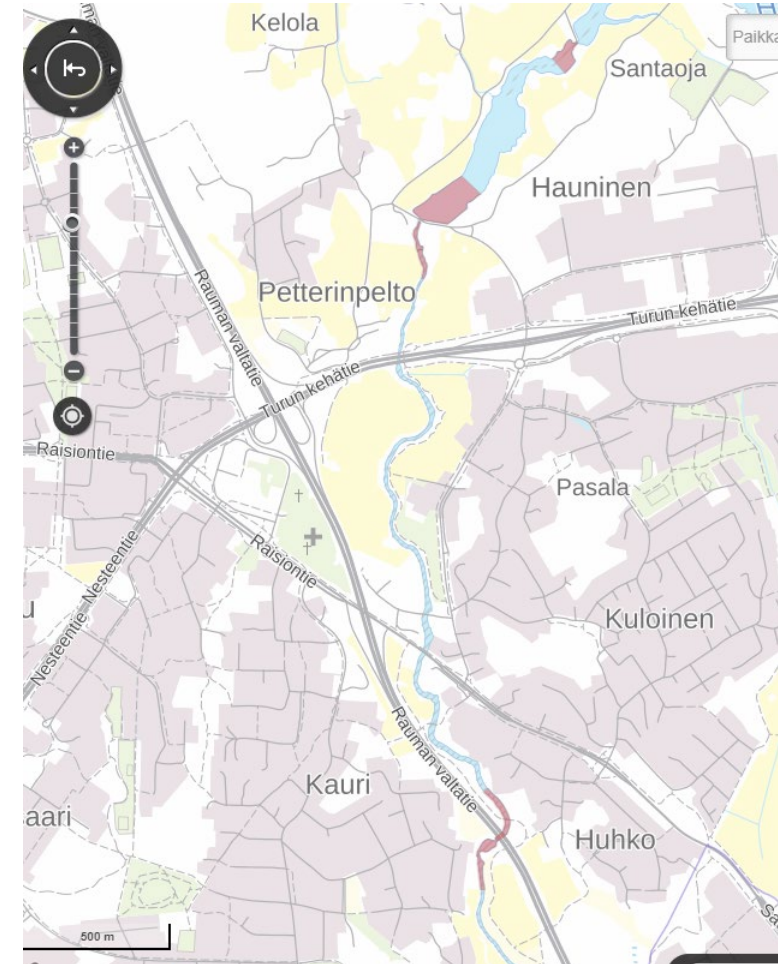
4.4.2023

Vaelluskalavesistöt

- **KL 64 §:** Vaelluskalavesistöllä tarkoitetaan sellaista vesialuetta, jota vaelluskalat (lohi, taimen, vaellussiika (*harjus, nieriä*), toutain, ankerias ja nahkiainen) käyttävät keskeisenä vaellustienään tai lisääntymisalueenaan.
- Valtioneuvoston asetuksella voidaan vaelluskalavesistöksi säätää myös muu kuin 1 momentissa tarkoitettu vesialue, jos se on tarpeen vaelluskalojen luontaisen elinkierron edellytysten luomiseksi.
- Vaelluskalavesistöjen koski- ja virta-alueen rajat voidaan määrittää elinkeino-, liikenne- ja ympäristökeskuksen päätöksellä.
- **Kalastusasetus 11 §:** Vaelluskalavesistöjä ovat kalastuslain 64 §:n 1 momentissa tarkoitettujen vesialueiden lisäksi rakennetut joki- ja purovesistöt, joissa esiintyy vaelluskaloja.
- Perustuu viimekädessä kalatalousviranomaisen näkemykseen
- Lähes kaikki rannikkojoet kokonaan, aiemmin 1. nousuesteeseen asti

Vaelluskalavesistöt

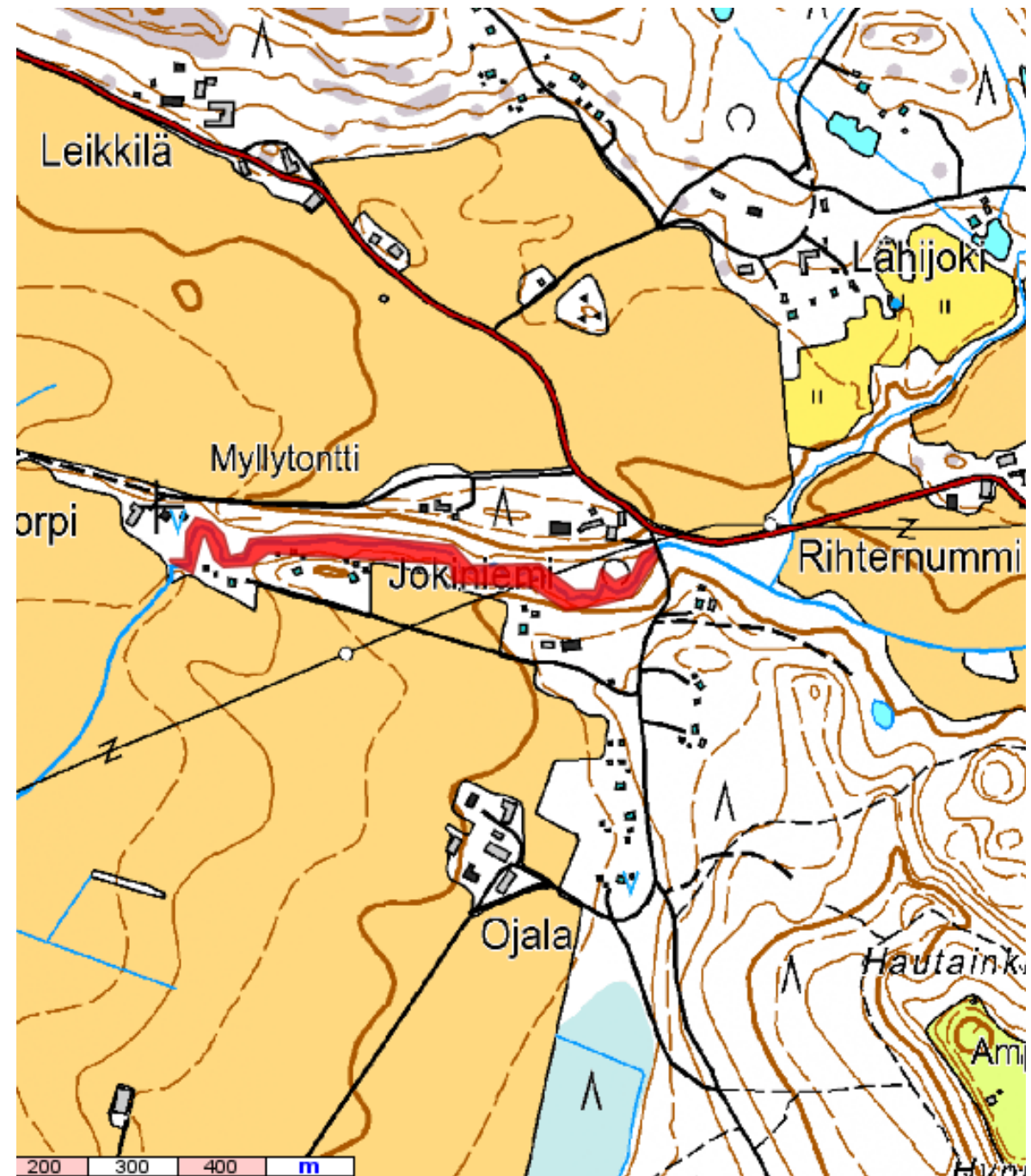
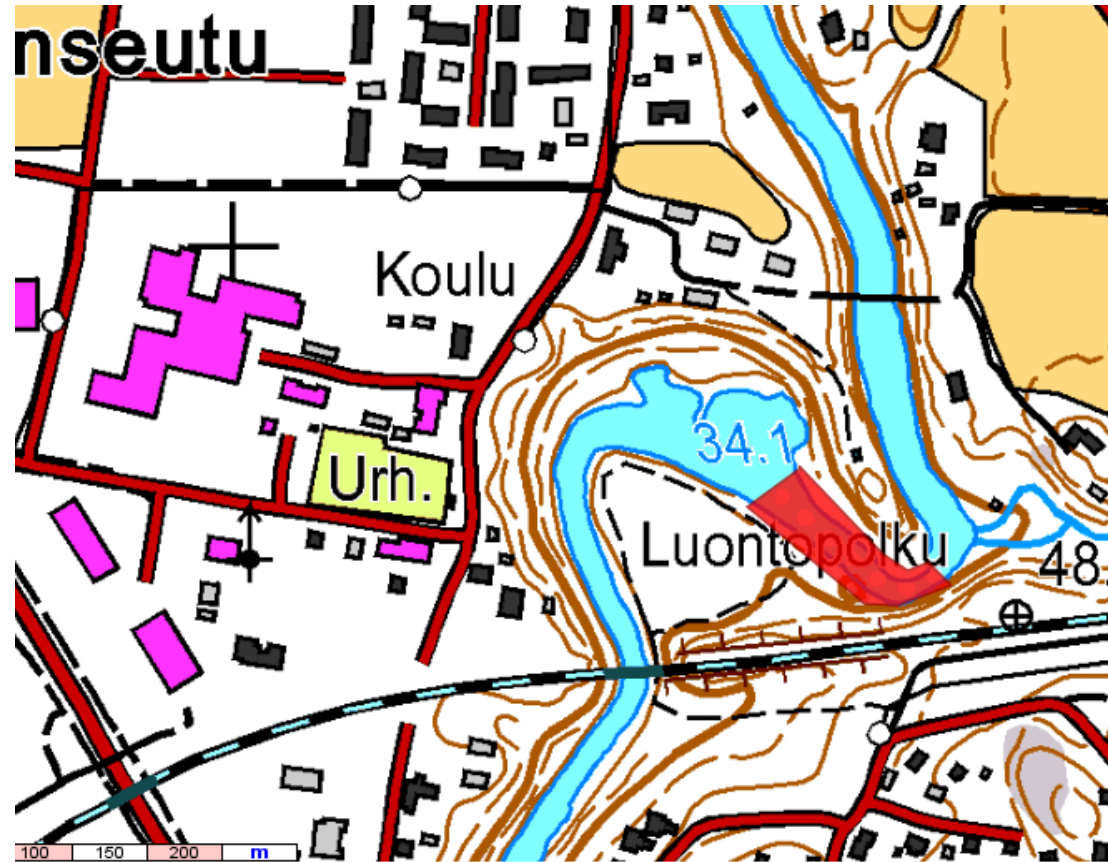
- KHS laadittaessa mietittiin, mutta muutoksia ei juuri tehty Varsinais-Suomessa ja Satakunnassa (*Airisto-Velkuan kta*)
- Ei kiveen hakattuja
- Mahd. muutosten pitäisi perustua tietoon
- Vaelluskalaston esiintyminen (nahkiainen), vaellusesteiden poistuminen (Raisionjoki, Korvensuun voimalaitospato, **Karvianjoki!**)
- Poikasisistutukset, kunnostukset



Koski- ja virta-alueiden määrittymiset

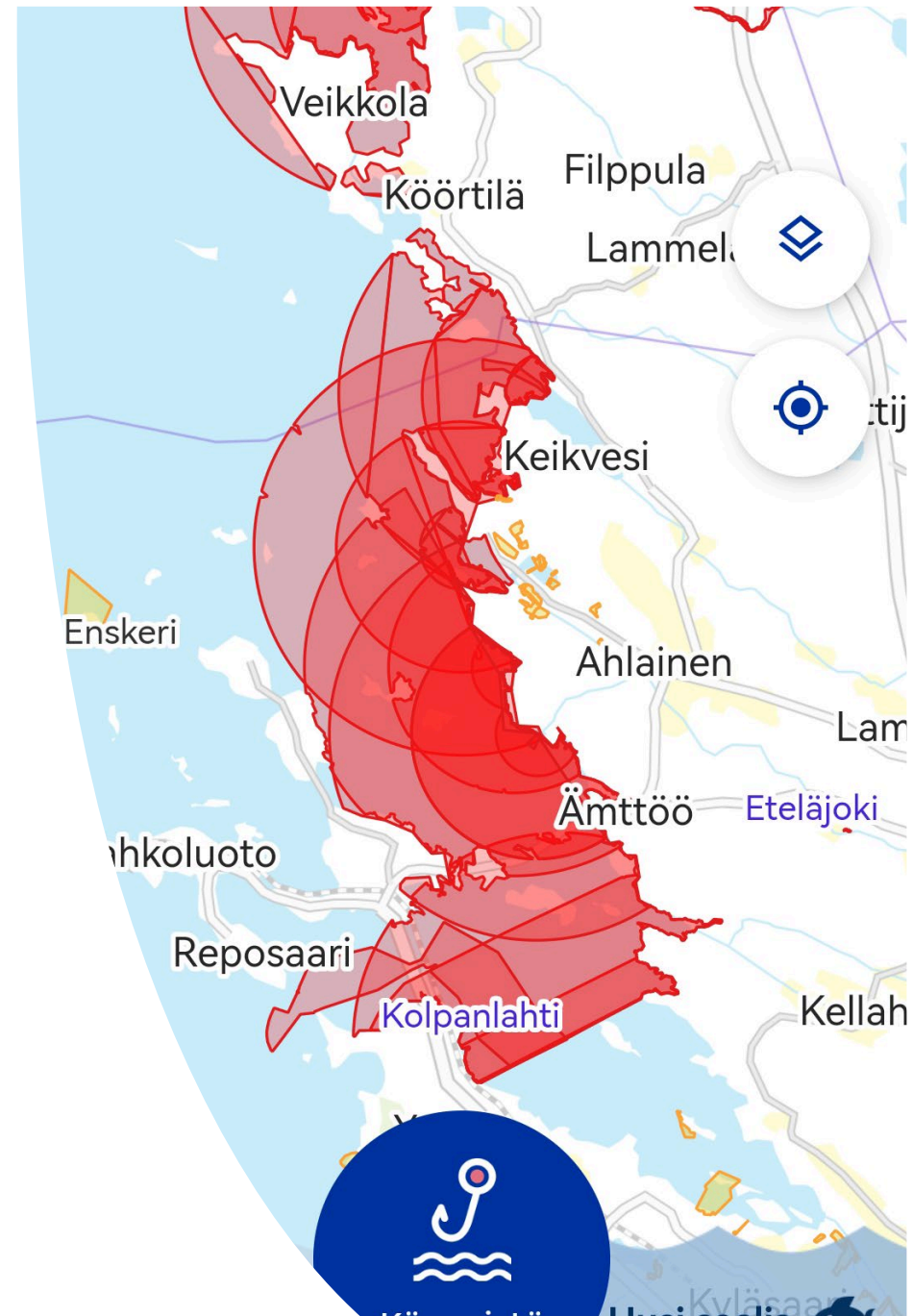
- 17 vesistöä V-S ja Satakunta päätöskuulutuksessa 17.4. asti
- SVK kartoittanut vuosina 2020-2022. Muutama pieni lisäys lausuntojen pohjalta viranomaisen toimesta.
- Ainakin Mynä- ja Laajoki vielä tulossa
- Joitakin koski- ja virta-alueita kartoitetuista vesistöistä puuttunee, kalastuksenvalvonnan haasteet
- Voidaan täydentää viranomaisen toimesta
- Tulevat näkyviin kesään mennessä kalastusrajoitus.fi-palveluun
- **Yleiskalastusoikeudet ei voimassa, omistajan lupa?**

Koski- ja virta-alueet



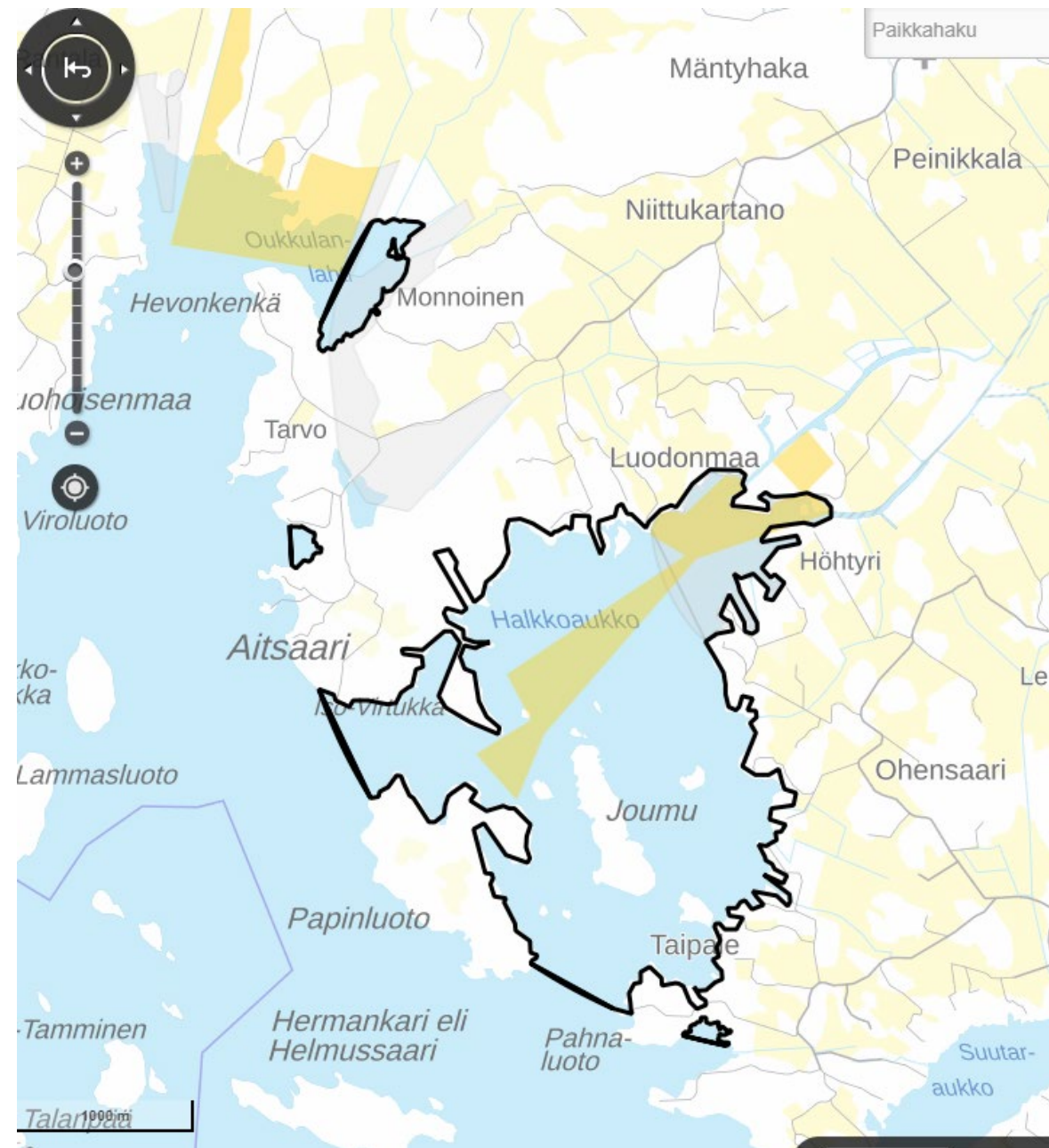
Poikkeusluvut vaelluskalavesistöjen jokisuissa

- Verkkokalastuskielto 1 km jokisuusta 15.8.-31.10. (joessa -30.11.)
- Isorysäkielto 3 km ja troolikielto 5 km jokisuusta
- Isorysille ELYn poikkeuslupia tarpeen mukaan, harkitaan tapauskohtaisesti
- Mahdollisuus valittaa hallinto-oikeuteen



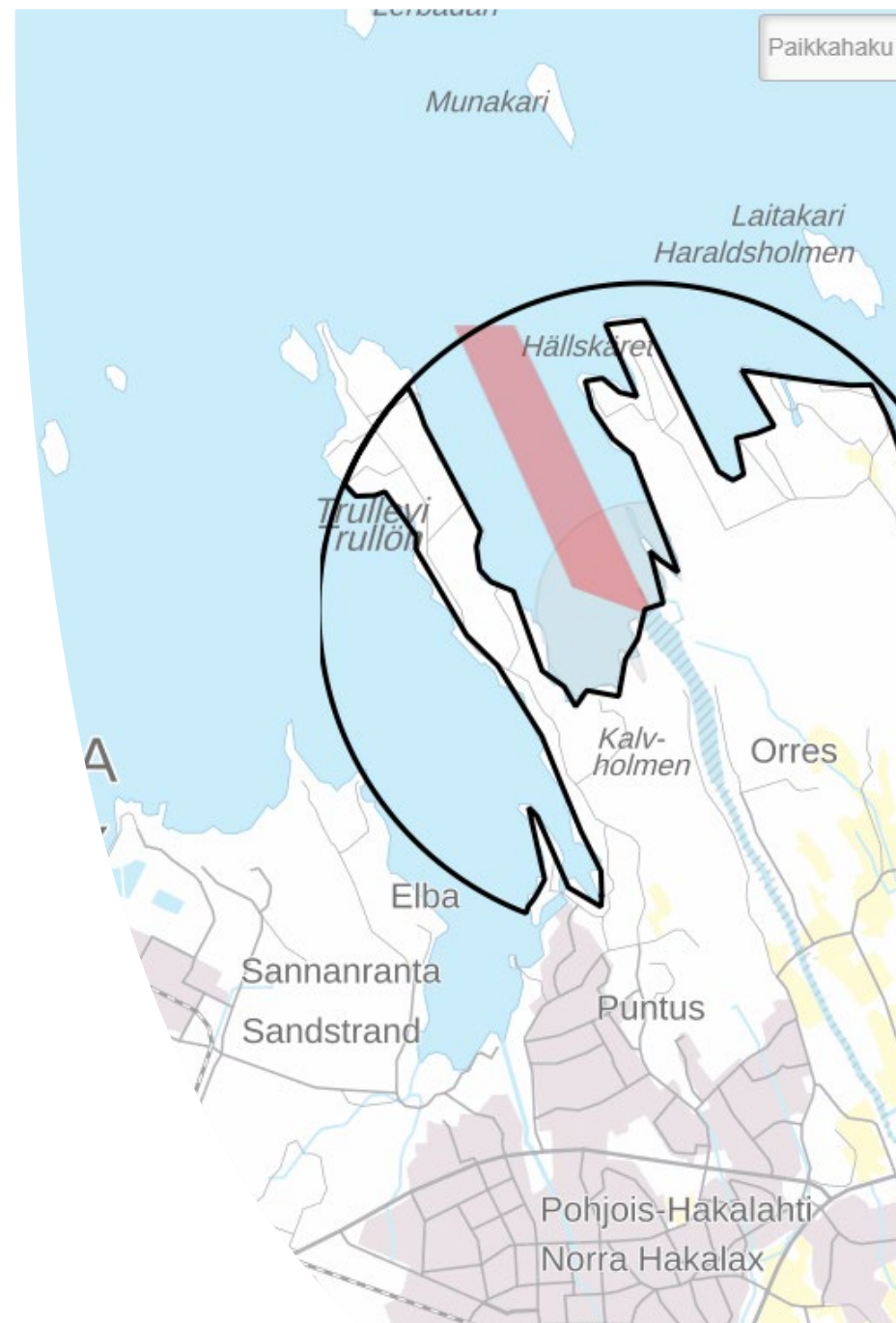
Poikkeusluvut jokisuissa

- Lausunnot kalatalousalueelta, ELYn Y-puolelta, SVK yms.
- Mynälähdellä tehty (ElyY) myös linnustoselvitys (veneliikenne)
- Pyydysten suuntaa, määrää yms. voidaan säädellä haittojen ehkäisemiseksi ++
- Pyyntiaika riippuu tavoiteltavasta lajista, kuore toukokuulle, muut lajit vaikka ympäri vuoden



Poikkeusluvut

- Ehtoja yleensä (ei aina) vaelluskalojen vapauttaminen
- Yli (80)90 cm hauet ja (60)65 cm kuhat vapautettava
- Voi olla ohjeita kulkemisesta pyydyksille esim. luonnonsuojelualueilla
- Luvat yleensä 3-5 vuodeksi, toiminnan jatkuvuus/viranomaisen resurssit





Olli Ylönen